Modulation à partir d'une carte de préconisation au format SHAPE

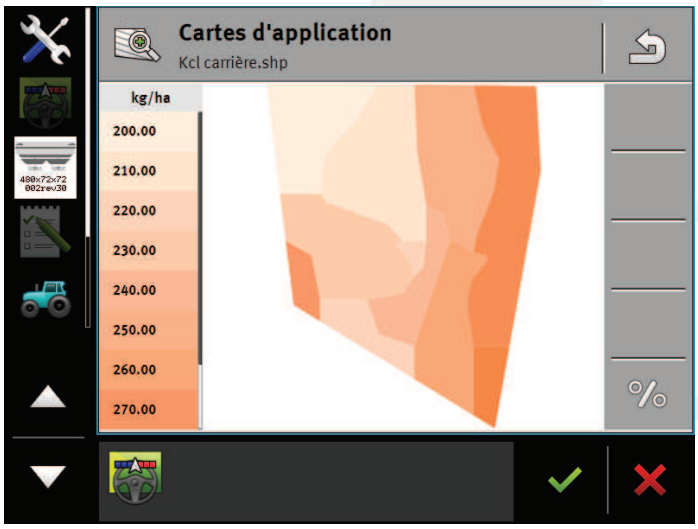

Modulation à partir d'une carte de préconisation au format SHAPE

I. Pré-requis

A partir de la version v02.15.11

Modulation SHP

- ✓ *La modulation de dose au format Shape nécessite les licences ISOBUS-TC et TRACK-Leader.*
- ✓ *Les fichiers de modulation compatibles avec le terminal Quartz 800 sont les formats SHAPE avec une projection GPS WGS84.*
- ✓ *Une carte de préconisation dispose au minimum de 3 fichiers ex :*

Kcl carriere.shp

Kcl carriere.dbf

Kcl carriere.shx

- ✓ *Il faut enregistrer ces fichiers sur la clé USB dans le répertoire GIS :*

GIS

- Kcl carriere.shp
- Kcl carriere.dbf
- Kcl carriere.shx

Modulation à partir d'une carte de préconisation au format SHAPE

II. Paramétrage

A partir de la version v02.15.11

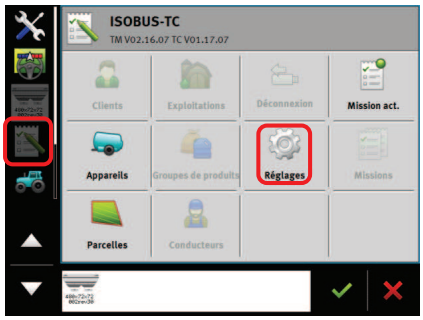

Depuis l'onglet ISOBUS TC

Sélectionner Standard

S'assurer du mode de travail sélectionné :

Mode Standard = travail normal ou modulation en SHP

(Mode Etendu = fonctionnement en Isoxml)

Insérer la clé USB

Modulation à partir d'une carte de préconisation au format SHAPE

III. Création de la parcelle

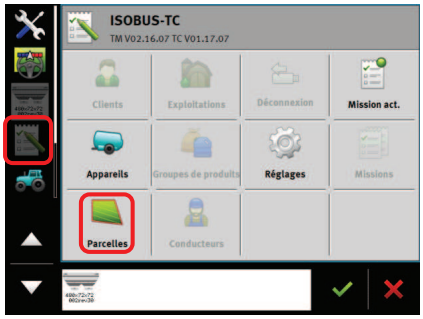

Clé USB insérée

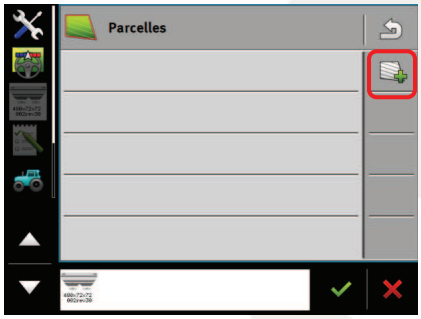

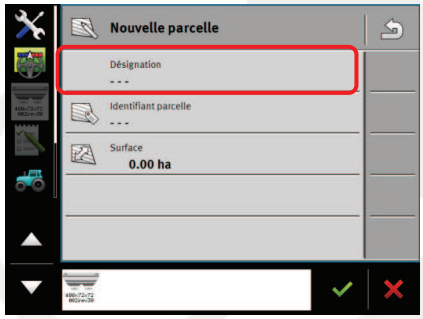

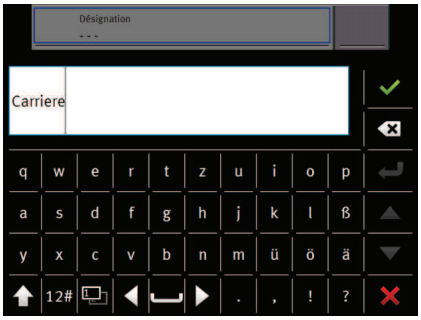

Saisir le nom de la parcelle

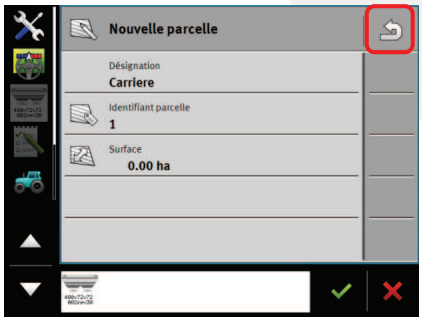

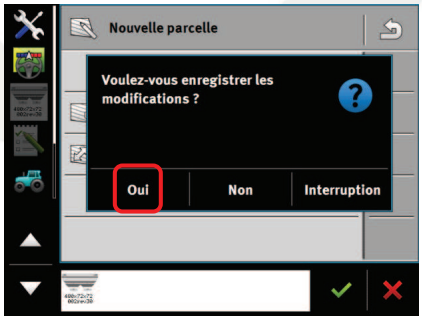

Identifiant parcelle et surface facultative

Modulation à partir d'une carte de préconisation au format SHAPE

IV. Chargement d'une carte de préconisation

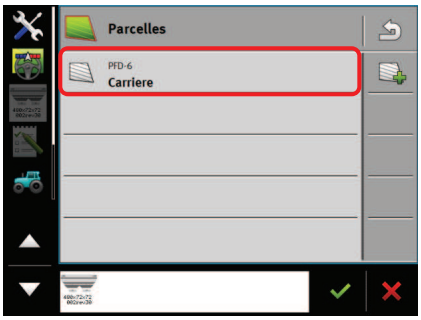

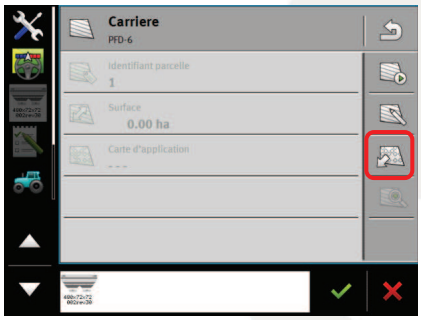

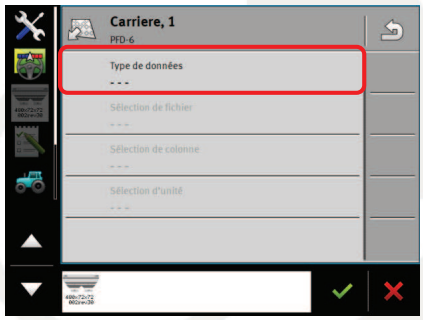

Sélectionner la parcelle

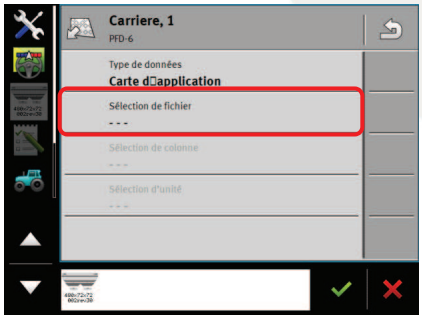

Choisir la carte de modulation correspondant à la parcelle

Modulation à partir d'une carte de préconisation au format SHAPE

IV. Chargement d'une carte de préconisation

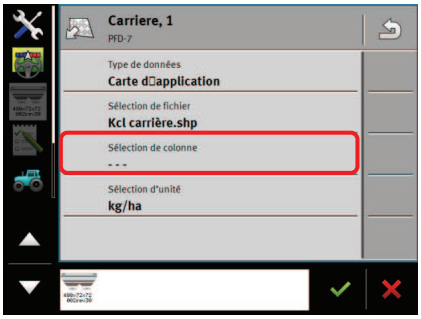

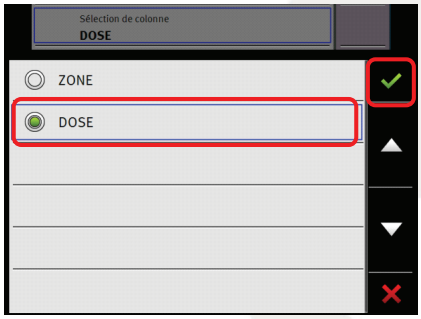

Sélectionner la colonne du tableau correspondant à la dose (Rate, Value….)

Contrôler l'unité Kg/ha

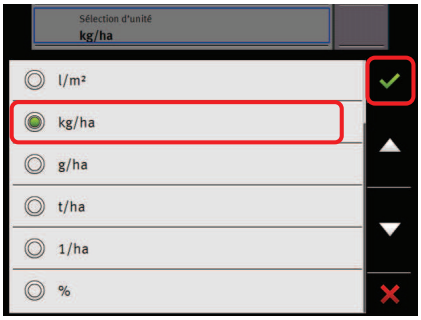

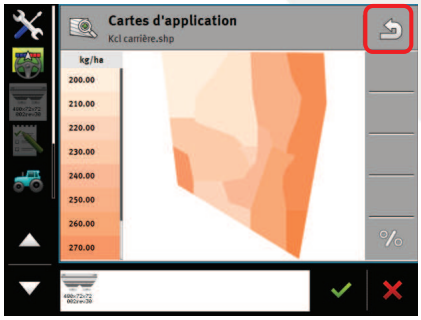

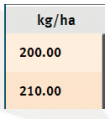

Les doses peuvent être modifiées en appuyant sur les valeurs

Permet d'appliquer un taux global. Exemple pour un changement d'engrais

Modulation à partir d'une carte de préconisation au format SHAPE

V. Lecture de la carte de préconisation

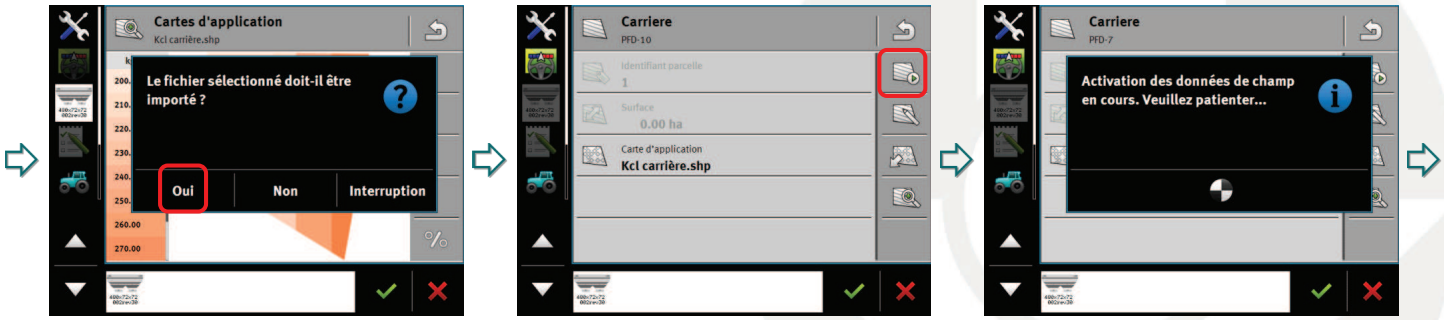

Lancer la lecture

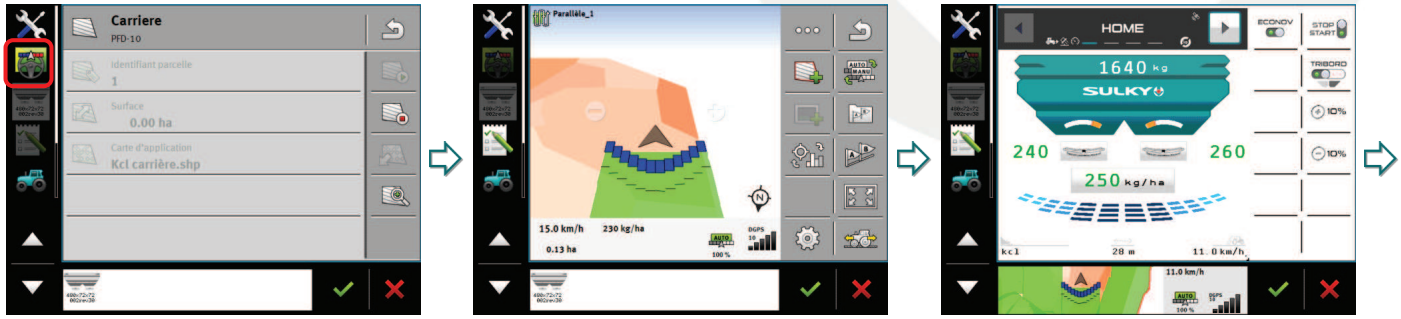

La vue guidage s'affiche automatiquement

Modulation à partir d'une carte de préconisation au format SHAPE

VI. Arrêt de la lecture

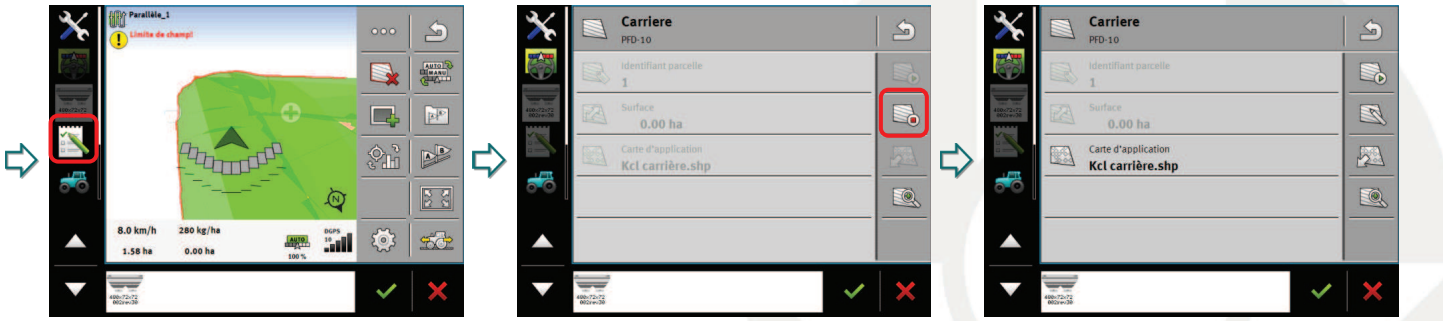

A la fin de la parcelle… *Stopper la lecture*

VII. Modifications / Suppression de parcelle / Suppression préconisation

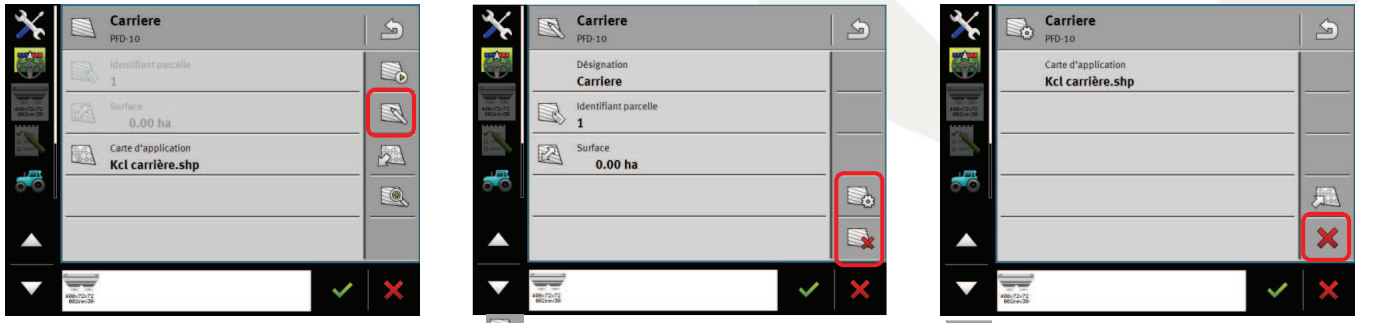

Permet la modification ou l'accès à la suppression de la parcelle

Accès modification de la carte de préco

Supprime la parcelle

Efface la préconisation